

PLANTA DE SINALIZAÇÃO
ESCALA.....1:350

Sinal	Código	Cor
Forma		
	R-1	Fundo: Vermelha
		Orla interna: Branca
		Orla externa: Vermelha
		Letra: Branca

Forma	Cor
	Fundo: Branco
	Simbolo: Preta
	Tarja: Vermelha
	Orla: Vermelha
	letra: Preta

Forma	Cor
	Fundo: Amarelo
	Simbolo: Preta
	Orla interna: Preta
	Orla externa: Amarela
	letra: Preta

LEGENDA PLACAS DE SINALIZAÇÃO

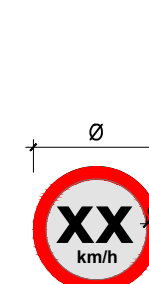
CÓDIGO	DESCRIÇÃO	UNIDADE	QUANTIDADE
	Placa de regulamentação de velocidade máxima 40km/h	un	02
	Placa de nome da Rua RUA ALÍPIO SCHAPPO RUA DOM JOAQUIM DE OLIVEIRA	un	01
	Placa de regulamentação parada Obrigatória	un	01
	Placa de regulamentação Rua Sem Saída	un	01

R-19 - Velocidade Máxima R-1 - Parada Obrigatória

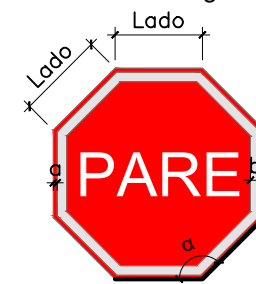
A-45 - Rua sem Saída

A-32b - Passagem Sinalizada de pedestres

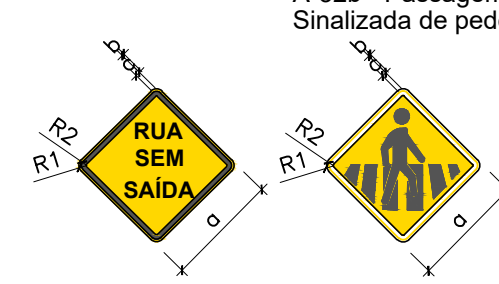
Nome de Rua



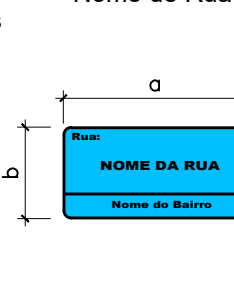
Dimensões (mm)		
Ø	a	b
500	50	



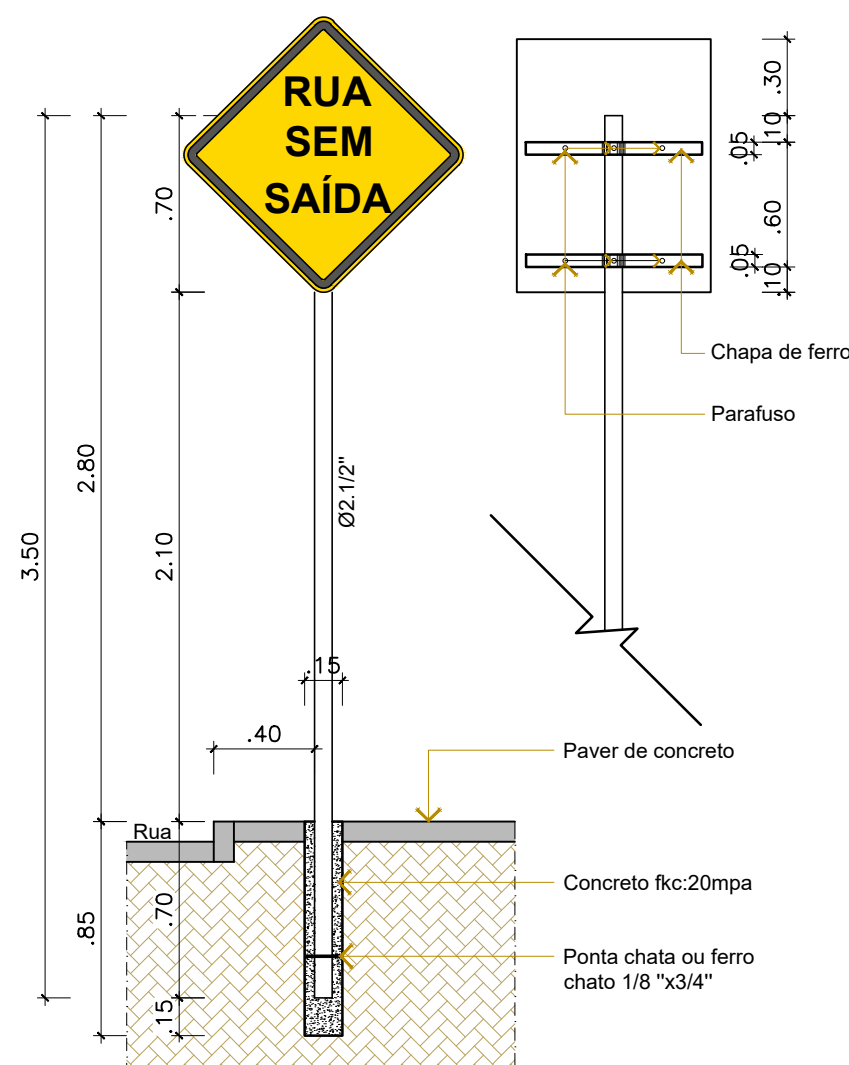
Dimensões (mm)			
Lado	a	b	α
350	14	28	135°



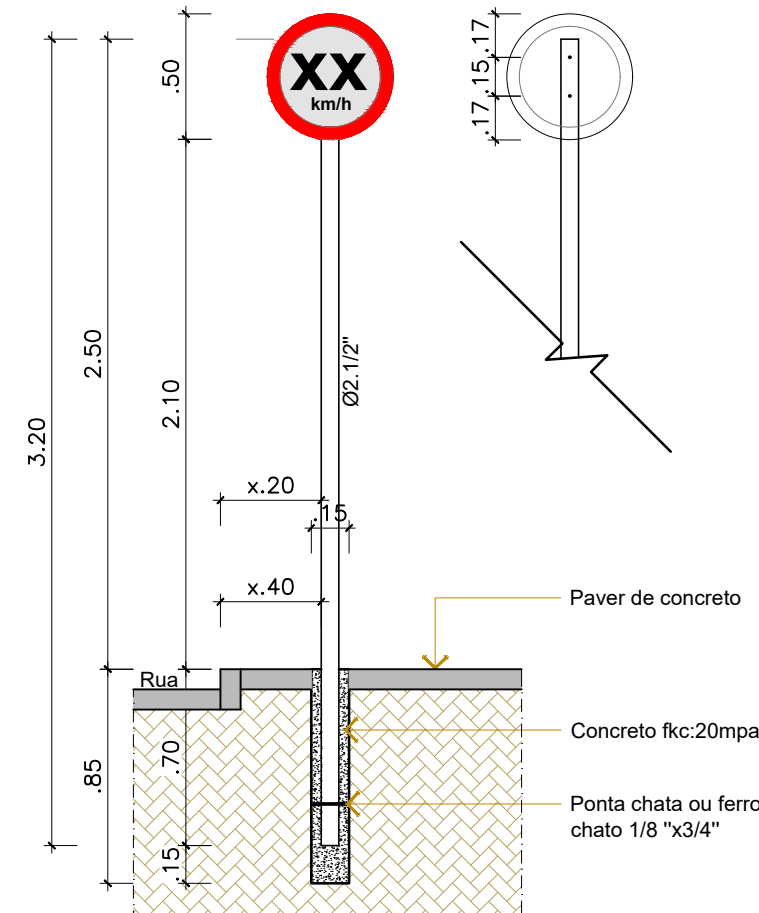
Dimensões (mm)					
Lado a	Orla externa b	Orla interna c	R1	R2	
450	09	18	45	36	



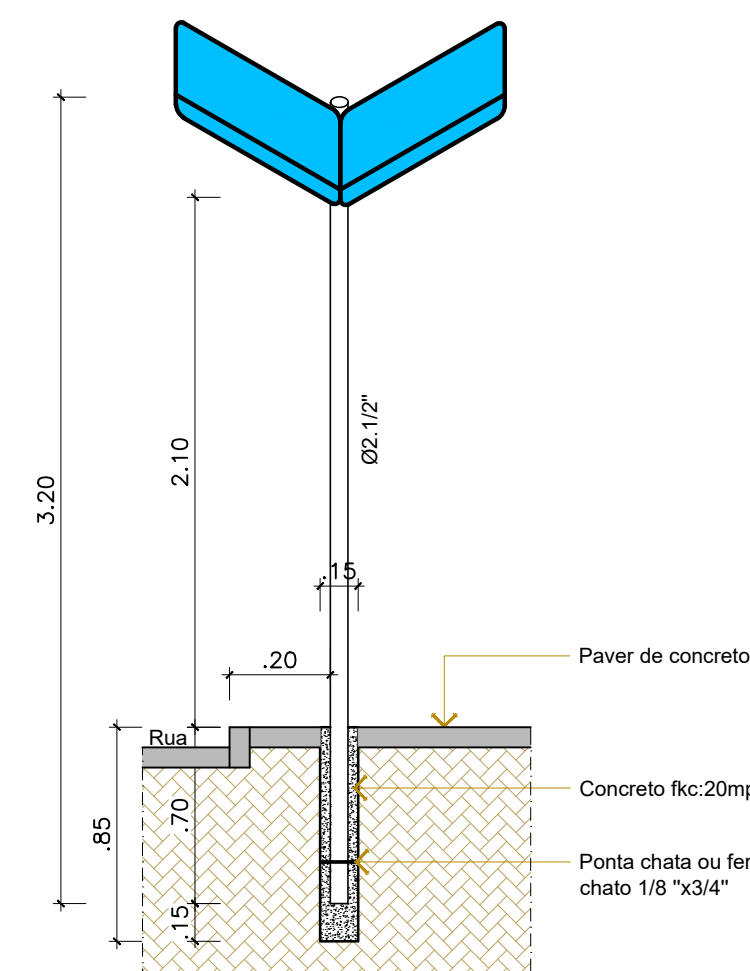
Dimensões (mm)	
a	b
450	200



DET. - PLACA REGULAMENTAÇÃO / ADVERTÊNCIA
ESCALA.....1:30



DET. - PLACA NOME DE RUA
ESCALA.....1:30



Aprovações:

Representante Tomador

Geison Kurtz
Prefeito

Responsável técnico

Maicon Knau
Engenheiro

Revisão	Alteração	Desenhista	Data
02			
01			
00	Emissão Inicial	Maicon	14/04/2025

PROJETO SINALIZAÇÃO

Engenheiro Agrimensor:

Kamil de Souza Bardini
CREA/SC: 093.684-5

Email: planejamento@ituporanga.sc.com.br



Proprietário:
Prefeitura Municipal de Ituporanga

CNPJ: 83.102.640/0001-30

Uso:
PROJETO SINALIZAÇÃO

Endereço da obra:
Rua Alípio Schappo - Santo Antonio -
Ituporanga/SC

Referência:

Planta de Sinalização
Detalhes Placas

Pavimentação Rua
Alípio Schappo

Desenho:
Maicon Knau

Área:
Extensão:.....81,30m
Total:.....732,24m²

Data:
Abril / 2026
Escala:
Indicada

Prancha: A-2

02/02